



GEO2GO

#authenticexperiences

TABELA DE PREÇOS PVP

PREÇOS ESPECIAIS PARA GRUPOS GRANDES E SOLUÇÕES À MEDIDA SOB CONSULTA

WWW.GEO2GO.PT

info@geo2go.pt

RNAAT N.º 59 / 2019



ATIVIDADES AQUÁTICAS



40€
P/PESSOA

FAST CANYONING
RIBEIRA DE PAREDES, MORTÁGUA



25€
P/PESSOA

CAMINHADA AQUÁTICA
RIBEIRA DE PAREDES; RIBEIRA DE PARADA;



DESDE **25€**
P/PESSOA

DESCIDA DO MONDEGO
PENACOVA

A Ribeira de Paredes, no concelho de Mortágua, com as suas magestosas cascatas ainda pouco exploradas, oferece a oportunidade única de experimentar a aventura da travessia em Canyoning. Com um percurso de curta duração, permite levar o canyoning a todos os públicos, mesmo aqueles que têm medo de enfrentar uma atividade mais exigente fisicamente.

DURAÇÃO: 3h; **DIFICULDADE:** fácil; **IDADE MÍNIMA:** 16 anos; **INÍCIO:** 9:30h ou 16:30h; **PONTO DE ENCONTRO:** Mortágua; **NUM. MÍNIMO:** 4 pessoas; **INCLUI:** seguros; reforço alimentar (barra energética e fruta); equipamento específico;

Uma caminhada diferente, em que o trilho se faz por ribeiros de pequeno caudal. Pelo caminho descobrem-se paisagens de outra forma inacessíveis, exploramos a flora e a fauna ribeirinha e aqui e ali paramos para nos refrescar em poços mais profundos ou pequenas quedas de água.

DURAÇÃO: 3h; **DIFICULDADE:** fácil; **IDADE MÍNIMA:** 16 anos; **NUM. MÍNIMO:** 4 pessoas; **INCLUI:** seguros; reforço alimentar (barra energética e fruta);

Uma experiência excelente para ser partilhada em família já que as crianças podem facilmente acompanhar os pais.

A descida em caiaque pelo rio Mondego, partindo de Penacova até quase à entrada da Cidade de Coimbra, leva-nos por um trecho bellissimo. O curso de água segue por um vale sinuoso onde aqui e ali se descobrem bancos de areia que o rio depositou, desenhando pequenas praias que convidam a um mergulho.

DISTÂNCIA: 12 km; **DURAÇÃO:** 6h; **DIFICULDADE:** fácil; **NUM. MÍNIMO:** 4 pessoas;



BICICLETA



DESDE **15€**
P/HORA

TRILHOS DE ENDURO
SERRA DO BUSSACO



DESDE **20€**
P/PESSOA

CICLOTURISMO
BUSSACO; BAIRRADA; BAIXO MONDEGO;



BREVEMENTE...

EXPERIÊNCIA TROTTRX
LUSO; BUSSACO; BAIRRADA;

Do alto dos 549m de altitude da Serra do Bussaco, várias pistas serpenteiam por entre florestas de fábula. A bicicleta é a rainha destes trilhos e desafia à vertigem. Ajuda-mos a compreender os truques do terreno e deixamos dicas de segurança e prazer para te lançares à descoberta dos mistérios do Bussaco.

PONTO DE ENCONTRO: Portas de Sula, Bussaco; **NUM. MÍNIMO:** 4 pessoas; **INCLUI:** guia; seguros; **NÃO INCLUI:** aluguer de bicicleta;

Por caminhos serenos e deslumbrantes, vamos à descoberta do melhor que a região Centro tem para nos oferecer. Vamos em busca de experiências únicas que permitem conhecer por dentro este território fantástico e desfrutar de algumas das mais belas paisagens do nosso país.

Para além dos km, não faltarão as experiências gastronómicas para saborear a região e o momento. **DURAÇÃO:** de 1:30h até 6h; **NUM. MÍNIMO:** 4 pessoas; **INCLUI:** guia; seguros; **NÃO INCLUI:** aluguer de bicicleta;

A TrotRX é uma trotinete eléctrica todo o terreno que permite deslocar-se de forma única pelos mais diversos tipos de terreno. De circuitos mais urbanos a trilhos naturais, poderá explorar toda a capacidade de deslocação deste veículo único e desfrutar da paisagem em redor.


20€
P/PESSOA

ROCHEDOS DO CARAMULO
SERRA DO CARAMULO

Por deslumbrantes bosques de carvalhos... por trilhos e calçadas centenárias, entre montanhas rochosas e paisagens agrícolas de aldeias que o tempo conservou, partimos à descoberta das maravilhas da Serra do Caramulo!

DISTÂNCIA: 15/17 km; **DURAÇÃO:** 6h; **DIFICULDADE:** moderada; **IDADE MÍNIMA:** 16 anos; **INÍCIO:** 8:30h; **PONTO DE ENCONTRO:** Museu do Caramulo; **NUM. MÍNIMO:** 8 pessoas;

INCLUI: guia de caminhada; seguros; reforço alimentar (barra energética e fruta); lanche convívio final;


29€
P/PESSOA

A PÉ E DE BARCO:
PASSADIÇOS E ÁGUAS DA RIA
AVEIRO

Das paisagens mais deslumbrantes do nosso país, a Ria de Aveiro enche-se de cor para nos receber, à medida que os raios de sol são reflectidos nas suas águas ao longo do dia. Somos saudados pelo grasnar das aves aquáticas que espiretam por entre sebes de salgueiros e amieiros e invadidos pelo cheiro amarelo.

DISTÂNCIA: 16/18 km; **DURAÇÃO:** 7h; **DIFICULDADE:** fácil; **IDADE MÍNIMA:** 12 anos; **INÍCIO:** 14:30h; **PONTO DE ENCONTRO:** Estação de Comboios de Aveiro; **NUM. MÍNIMO:** 10 pessoas;

INCLUI: guia de caminhada; seguros; reforço alimentar (barra energética e fruta); lanche com produtos regionais; Transfer de comboio e regresso de barco pela Ria.


20€
P/PESSOA

VIDEMONTE, O OUTRO LADO DA SERRA
SERRA DA ESTRELA

A Serra da Estrela é mais do que um cume onde a neve brilha no inverno. Nesta caminhada vamos explorar a zona de Videmonte, onde os trilhos de água serpenteiam e somos surpreendidos por bosques de coníferas. Aqui e ali descobrimos praias e piscinas fluviais que convidam a um mergulho nas suas águas límpidas.

DISTÂNCIA: 16/18 km; **DURAÇÃO:** 6h; **DIFICULDADE:** moderada; **IDADE MÍNIMA:** 16 anos; **INÍCIO:** 8:30h; **PONTO DE ENCONTRO:** Igreja Matriz de Videmonte, GPS 40°30'54.25"N 7°23'35.13"W; **NUM. MÍNIMO:** 10 pessoas;

INCLUI: guia de caminhada; seguros; reforço alimentar (barra energética e fruta); lanche com produtos regionais;


20€
P/PESSOA

AVES E ALDEIAS DO AÇOR
SERRA DO AÇOR

A quinta serra mais alta de Portugal, conhecida pelas suas aves de rapina e pela forte exploração mineira, esconde tuneis que levam águas até ao rio Zêzere que alimentam a barragem de Sta. Luzia. O que mais haverá a descobrir?

DISTÂNCIA: 16/18 km; **DURAÇÃO:** 6h; **DIFICULDADE:** moderada; **IDADE MÍNIMA:** 16 anos; **INÍCIO:** 8:30h; **PONTO DE ENCONTRO:** Igreja Matriz de Videmonte, GPS 40°30'54.25"N 7°23'35.13"W; **NUM. MÍNIMO:** 10 pessoas;

INCLUI: guia de caminhada; seguros; reforço alimentar (barra energética e fruta); snack final com produtos regionais.


20€
P/PESSOA

BUSSACO AO NASCER DO SOL
SERRA DO BUSSACO

A serra do Bussaco, uma localização única entre a costa atlântica e o interior... Do alto da serra avistamos o reflexo do sol no mar a oeste e, na direcção oposta, a vista estende-se até à serra da Estrela onde podemos avistar um bellissimo nascer do sol.

DISTÂNCIA: 10 km; **DURAÇÃO:** 4h; **DIFICULDADE:** fácil; **IDADE MÍNIMA:** 16 anos; **INÍCIO:** 4:30h (varia conforme época do ano); **PONTO DE ENCONTRO:** Fonte de S. João, Luso; **NUM. MÍNIMO:** 6 pessoas;

INCLUI: guia de caminhada; seguros; reforço alimentar (barra energética e fruta); pequeno almoço piquenique na serra;


20€
P/PESSOA

TRILHO DOS AZEVINHOS
SERRA DO BUSSACO

Chão sagrado, eleito de monges. Chão de sangue, palco de batalhas. Chão antigo, de tempos perdidos e florestas encantadas. Aqui basta olhar à volta e vemos o mundo, o que conhecemos e o que vamos descobrir. Um mundo de fábulas e de magia, de silêncio e de guerra, de uma luz fabulosa e amores eternos, onde a realidade se mistura com o sonho... A Serra do Bussaco.

DISTÂNCIA: 6/8 km; **DURAÇÃO:** 4h; **DIFICULDADE:** fácil; **IDADE MÍNIMA:** 12 anos; **INÍCIO:** 8:30h; **PONTO DE ENCONTRO:** Portas de Sula, Bussaco; **NUM. MÍNIMO:** 6 pessoas;

INCLUI: guia de caminhada; seguros; reforço alimentar (barra energética e fruta); lanche com produtos regionais;


20€
P/PESSOA

TRILHO DAS BURACAS
SERRA DO SICÓ

Por entre o branco do calcário, espiretam cardos e funchos nas fendas, abrem-se olivais e vinhedos antigos. A paisagem é uma enorme manta de retalhos desenhada por campos de cultivo, pastagens, e maciços de carvalhos, onde o perfume do queijo do Rabaçal é trazido pelo vento. O mesmo vento que nos traz ainda o ecoar da marcha pesada das legiões romanas que calcaram durante séculos as terras do Sicó!

DISTÂNCIA: 15 km; **DURAÇÃO:** 6h; **DIFICULDADE:** moderada; **IDADE MÍNIMA:** 16 anos; **INÍCIO:** 8:30h; **PONTO DE ENCONTRO:** Conimbriga; **NUM. MÍNIMO:** 8 pessoas;

INCLUI: guia de caminhada; seguros; reforço alimentar (barra energética e fruta); prova de sabores regionais;


20€
P/PESSOA

FAIAS DE S. LOURENÇO
SERRA DA ESTRELA

Do alto da serra já se ouve o som do Inverno a aproximar-se. Sopra o ar fresco por entre as copas das faias, e estas sabem que é tempo de deixarem cair as folhas. Amarelas, laranja, vermelhas... uma a uma vão-se desprendendo numa dança embalada pelo vento.

Os vales descansam, o granito endurece e vem aquele cheiro a Outono que só a Serra da Estrela nos faz sentir.

DISTÂNCIA: 15/17 km; **DURAÇÃO:** 6h; **DIFICULDADE:** moderada; **IDADE MÍNIMA:** 16 anos; **INÍCIO:** 9:30h; **PONTO DE ENCONTRO:** Manteigas; **NUM. MÍNIMO:** 10 pessoas;

INCLUI: guia de caminhada; seguros; reforço alimentar (barra energética e fruta); visita a fábrica de burel; lanche de castanhas assadas e jeropiga;


20€
P/PESSOA

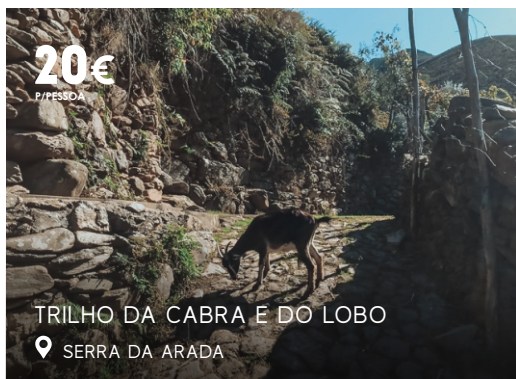
CAMINHOS DE VERDE E XISTO
SERRA DA LOUSÃ

No verde intenso dos bosques de coníferas e no matiz de cores das florestas de folhosas, encontramos o cinza e o negro do xisto que dá guarida, que divide, que se deixa percorrer, que é tecto, parede e chão.

Pelas encostas da serra, pequenos presépios! São aldeias perdidas, pessoas genuínas e paisagens únicas que só a Serra da Lousã nos permite descobrir.

DISTÂNCIA: 16/18 km; **DURAÇÃO:** 6h; **DIFICULDADE:** moderada; **IDADE MÍNIMA:** 16 anos; **INÍCIO:** 8:30h; **PONTO DE ENCONTRO:** Castelo da Lousã; **NUM. MÍNIMO:** 8 pessoas;

INCLUI: guia de caminhada; seguros; reforço alimentar (barra energética e fruta); lanche com produtos regionais;



TRILHO DA CABRA E DO LOBO

📍 SERRA DA ARADA

Um percurso fabuloso, numa zona de paisagens deslumbrantes. Aldeias perdidas onde a pastorícia ainda sobrevive, vales profundos, sabores regionais, tudo é possível conhecer e experimentar aqui, onde até um mortomatuou um vivo!

DISTÂNCIA: 12 km; **DURAÇÃO:** 4h; **DIFICULDADE:** moderada; **ACUMULADO POSITIVO:** 700m; **IDADE MÍNIMA:** 16 anos; **INÍCIO:** 9:30h; **PONTO DE ENCONTRO:** Museu do Caramulo; **NUM. MÍNIMO:** 10 pessoas; **INCLUI:** guia de caminhada; seguros; reforço alimentar (barra energética e fruta); lanche convívio final;



CAMINHOS DO BOSQUE SAGRADO

📍 SERRA DO BUSSACO

A pérola mais preciosa da serra do Bussaco esconde-se por trás de muros. Ultrapassar os seus portões é como abrir um baú de um tesouro! Elevamos o olhar para onde as árvores centenárias parecem tocar o céu e, abraçados por elas, seguimos por caminhos que outrora monges trilharam por onde também, mais tarde, soldados marcharam. Ah... A Mata do Bussaco!

DISTÂNCIA: 14 km; **DURAÇÃO:** 4h; **DIFICULDADE:** moderada; **IDADE MÍNIMA:** 16 anos; **INÍCIO:** 9:30h; **PONTO DE ENCONTRO:** Fonte de S. João, Luso; **NUM. MÍNIMO:** 6 pessoas;

INCLUI: guia de caminhada; seguros; reforço alimentar (barra energética e fruta); lanche com produtos regionais;



NAS ESCARPAS DA MIZARELA

📍 SERRA DA FREITA

Em plena Serra da Freita, encontra-se a maior queda de água de Portugal continental. A água do rio Caima, atinge uma grande falha geológica e cai violentamente criando uma deslumbrante cascata com mais de 60 metros de altura: a frecha da Mizarela. Ao longo dos 5 km deste percurso iremos explorar as escarpas de xisto e granito que ladeiam esta impressionante cascata.

DISTÂNCIA: 5 km; **DURAÇÃO:** 3:30h; **DIFICULDADE:** alta; **IDADE MÍNIMA:** 16 anos; **INÍCIO:** 15:30h; **NUM. MÍNIMO:** 10 pessoas;

INCLUI: guia de caminhada; seguros; reforço alimentar (barra energética e fruta); lanche convívio com Pão de Ló de Arouca, chá de carqueja e mel de urze da Serra da Freita;



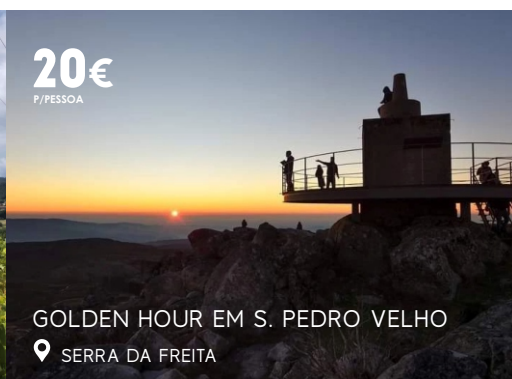
VINHAS DO DÃO NO OUTONO

📍 MORTÁGUA

Entre vinhas e florestas ripícolas, em plena região demarcada do Dão, a mais antiga região demarcada de vinhos não licorosos do país, surpreenda-se com belas paisagens e com as gentes afáveis de Mortágua.

DISTÂNCIA: 12 km; **DURAÇÃO:** 4h; **DIFICULDADE:** fácil; **IDADE MÍNIMA:** 12 anos; **INÍCIO:** 9:00h; **NUM. MÍNIMO:** 10 pessoas;

INCLUI: Guia de caminhada; seguros; reforço alimentar (barra energética e fruta); lanche convívio (castanhas, jeropiga e chocolate quente);



GOLDEN HOUR EM S. PEDRO VELHO

📍 SERRA DA FREITA

Por vários geossítios do Geoparque de Arouca, vamos até ao ponto mais alto da serra a 1100m de altitude, ao miradouro do S. Pedro Velho de onde se avista toda a costa da Ria de Aveiro, e à aldeia de Albergaria da Serra, o repouso das vacas e cabras do planalto da Freita.

DISTÂNCIA: 12 km; **DURAÇÃO:** 5h; **DIFICULDADE:** moderada; **IDADE MÍNIMA:** 16 anos; **INÍCIO:** 15:30h; **NUM. MÍNIMO:** 10 pessoas;

INCLUI: Guia de caminhada; seguros; reforço alimentar (barra energética e fruta); Lanche convívio com Pão de Ló de Arouca, chá de carqueja e mel de urze da Serra da Freita;

EXPERIÊNCIAS



AVENTURA ESPELIOLÓGICA: GRUTA SOPRADOR DO CARVALHO

📍 PENELA

Em plena região de calcários, propomos uma descida ao interior da terra e, em certa medida, ao interior de nós próprios. Em tudo diferente das grutas turísticas adornadas pelo homem, esta é uma experiência autêntica. A cerca de 100m de profundidade, descobrimos cheiros e imagens desconhecidos, formações rochosas espetaculares, rios subterrâneos e um mundo de conhecimento que nos remete para milhões de anos atrás.

A viagem é surpreendente a cada passo. A beleza que se esconde sob os nossos pés pode ser maior do que a que vemos à superfície...

NUM. MÍNIMO: 4 pessoas;




PÔR-DO-SOL E JANTAR COM AS ESTRELAS

📍 SERRA DO BUSSACO

Para todas as pessoas que se interessem pelo sol, pelas estrelas e por uma noite bem passada em contacto directo com a Natureza, num dos locais do país onde esta se revela melhor - A Serra do Bussaco. Especialmente direccionado às famílias.

ATIVIDADE:

- Observação do pôr-do-sol na Serra do Bussaco, com equipamentos ópticos;
- Observação a olho nu do céu noturno, com identificação das constelações e estrelas (ou outros astros) mais evidentes, através do uso de apontadores laser.



- Observação, ao telescópio, dos objetos celestes mais proeminentes na data da realização da atividade.

DURAÇÃO: 3h; **INÍCIO:** 18:20h; **NUM. MÍNIMO:** 15 adultos;

PREÇO: 24€ [12 > 16 anos: €10 | 6 > 11 anos: €6 | < 6 anos: gratuito]

INCLUI: 2 monitores de astronomia e respetivos equipamentos de observação; 1 monitor Geo2Go; seguro de acidentes pessoais; seguro de responsabilidade civil; jantar ligeiro;

JANTAR LIGEIRO COMPOSTO POR: sandes de leitão, espumante, água, fruta (adultos); Pizza ou hamburger caseiro, sumo, água, fruta (crianças/ jovens); refeição vegetariana a pedido.



24€
P/PESSOA

COGUMELOS DO BUSSACO

📍 SERRA DO BUSSACO



30€
P/PESSOA

DO PÔR-DO-SOL AO NASCER-DO-SOL

📍 SERRA DO BUSSACO



20€
P/PESSOA

PEDDY-PAPER LUSO-BUSSACO

📍 LUSO

Os cogumelos são criações fantásticas da natureza que, normalmente, o Outono nos trás em abundância.

Dos mais vulgares e conhecidos aos que não conhecemos ou não identificamos; dos que sabemos que são bons petiscos aos que temos de saber que não se podem comer; das técnicas de colheita às técnicas de preparação; vai ser um dia em cheio que vai terminar com muito sabor no prato.

Do programa consta a recolha, separação e classificação do material micológico recolhido; almoço de campo; identificação do material a partir dos caracteres macroscópicos e organoléticos e almoço micológico.

Com a iniciativa pretende-se promover a preservação da natureza através da caminhada e do contacto com a fauna e a flora, identificar e recolher cogumelos e promover a gastronomia.

PROGRAMA

9h15 – Encontro de todos os participantes junto à Porta de Sula [40°22'29.44"N + 8°21'31.81"W]

9h30 – Início da saída de campo para recolha de cogumelos

12h00 – Início da preparação e confeção

13h00 – 15h00 Almoço e degustação

NUM. MÍNIMO: 15 pessoas; NUM. MÁXIMO: 30 pessoas;

PREÇO: 24€ (12 > 16 ANOS: €18 | 6 > 11 ANOS: €7 | < 6 ANOS: GRATUITO);

INCLUI: Sopa, degustação dos cogumelos apanhados, Prato principal de cogumelos, vinho sumos e águas, sobremesa (fruta);
Identificar > Colher > Preparar > Cozinhar > Degustar > Comer

O planalto da serra do Bussaco oferece vistas fantásticas em todas as direcções dos pontos cardeais. A oeste observamos o pôr-do-sol que se deita na costa oceânica acompanhado de um ligeiro jantar com sabores da Bairrada. Com o cair da noite somos convidados a percorrer trilhos numa caminhada noturna onde exploramos os sons e as supresas da noite. O caminho leva-nos ao local onde dormindo sob as estrelas aguardaremos pelo nascer do sol terminando com um pequeno almoço piquenique aos primeiros raios do astro rei.

NUM. MÍNIMO: 10 pessoas; NUM. MÁXIMO: 30 pessoas; INÍCIO: 18:20h; PREÇO: 30€ (16 > 18 ANOS: €25);

INCLUI: guia de caminhada; seguros; reforço alimentar (barra energética e fruta); jantar ligeiro; pequeno almoço;

Este será um momento para ficarem a conhecer melhor Luso-Bussaco, um binómio que funciona na perfeição, pleno de natureza, de história, de romantismo, de lutas pela independência, de oração, de mistérios e, claro, de água da melhor do mundo.

A atividade perfeita para famílias ou teambuilding. Um momento lúdico e cultural que proporciona oportunidade para se conhecerem melhor, partilhar ideias, trabalhar em conjunto e desenvolver uma mentalidade crítica e ganhadora.

NUM. MÍNIMO: 9 pessoas (3 equipas); NUM. MÁXIMO: 24 pessoas (4 equipas); IDADE MÍNIMA: 16 anos; PREÇO: 25€ (12 > 16 ANOS: €18);

INCLUI: brinde final com espumante da Bairrada e caramujos de Luso.